

# 洪水 荒川が氾濫した場合の浸水想定区域図 (想定最大規模) 早期の立退き避難が必要な区域

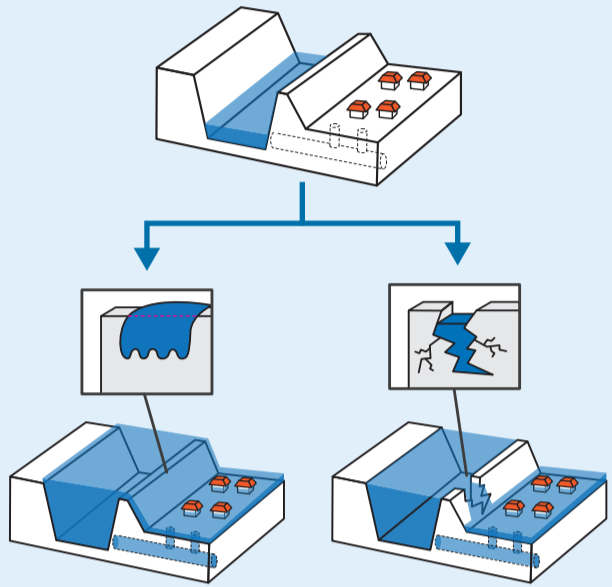
名称 荒川水系荒川洪水浸水想定区域図(想定最大規模)  
 作成主体 国土交通省関東地方整備局  
 荒川上流河川事務所 荒川下流河川事務所  
 指定年月日 平成28年5月30日  
 前提となる降雨 荒川流域の72時間総雨量632mm  
 (水防法の規定により定められた想定最大規模降雨)

原則、区外の浸水想定区域外に避難する

## 洪水の仕組み

大雨で増水して河川の水位が上がり、水が堤防の高さを越えたり、堤防が壊れて水があふれて、洪水が起こります。このような洪水を、外水氾濫ともいいます。

墨田区は下流にあるため、台風通過後も河川水位が上昇し洪水が起きることがあります。

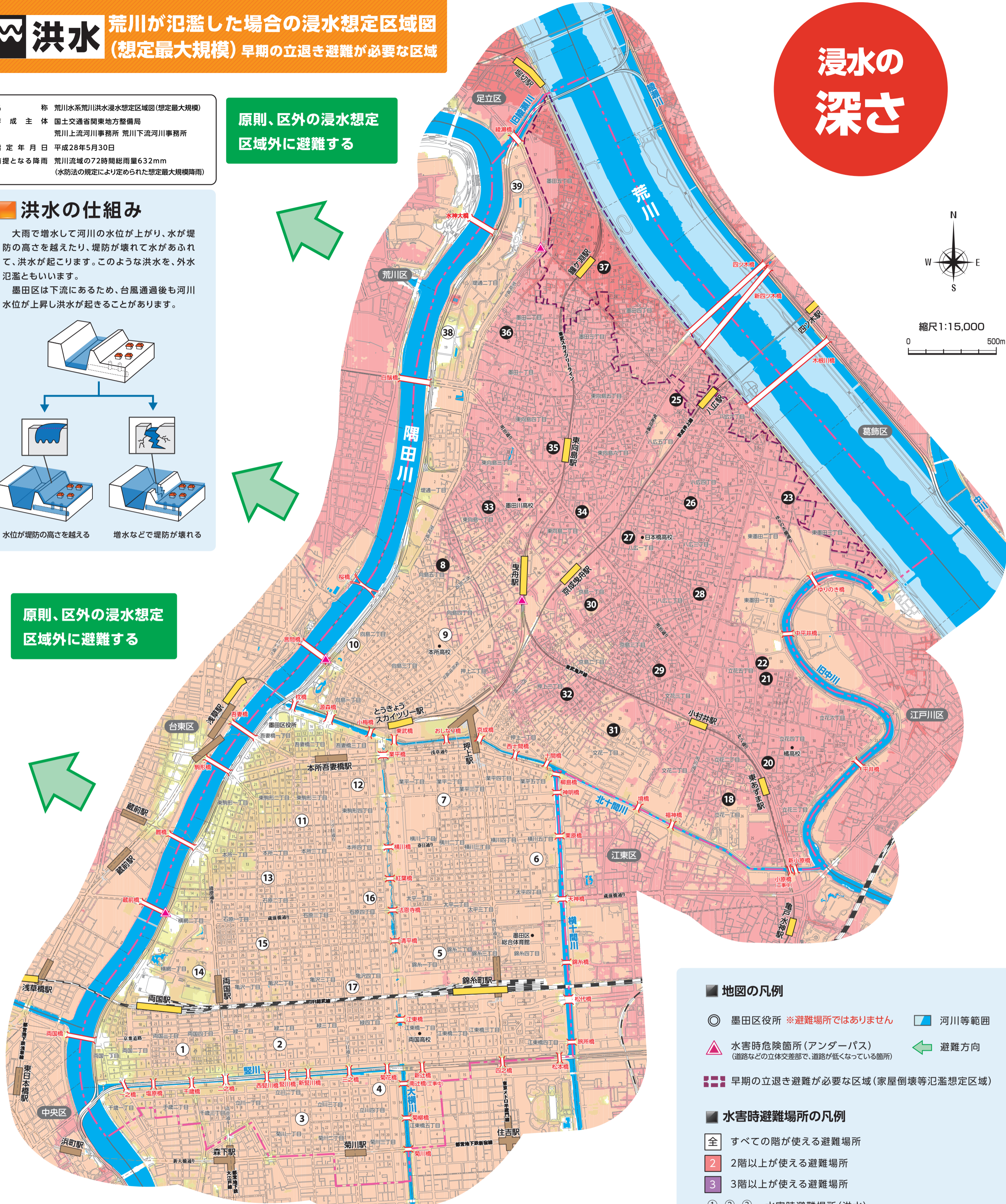


原則、区外の浸水想定区域外に避難する

## 浸水の深さ



縮尺1:15,000  
 0 500m



### 地図の凡例

- ◎ 墨田区役所 ※避難場所ではありません
- △ 水害時危険箇所(アンダーパス) (道路などの立体交差部で、道路が低くなっている箇所)
- 早期の立退き避難が必要な区域(家屋倒壊等氾濫想定区域)
- 河川等範囲
- ➡ 避難方向

### 水害時避難場所の凡例

- 全 すべての階が使える避難場所
- 2 2階以上が使える避難場所
- 3 3階以上が使える避難場所
- ①、②、③... 水害時避難場所(洪水)
- ⑧、⑯、⑳... 水害時避難場所に指定されていない小中学校等

### 水害時避難場所(洪水)

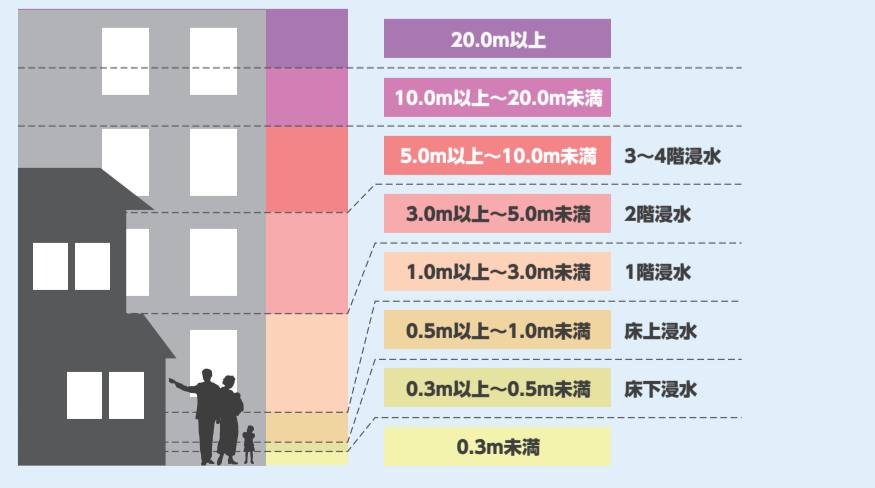
※区外への避難が間に合わない場合は、水害時避難場所へ避難することができます。

No.	施設名	No.	施設名
①	両国小学校	⑫	横川小学校
②	緑小学校	⑬	外手小学校
③	中和小学校	⑭	両国中学校
④	菊川小学校	⑮	二葉小学校
⑤	錦糸小学校	⑯	錦糸中学校
⑥	柳島小学校	⑰	竪川中学校
⑦	業平小学校	⑱	桜堤中学校
⑧	墨田中学校	⑳	墨田区総合運動場
⑩	小梅小学校		
⑪	本所中学校		

### 水害時避難場所に指定されていない小中学校等

No.	施設名	No.	施設名
⑧	言問小学校	⑲	第四吾嬬小学校
⑯	立花吾嬬の森小学校	⑳	曳舟小学校
⑰	東吾嬬小学校	㉑	文花中学校
⑱	吾嬬立花中学校	㉒	押上小学校
㉑	中川小学校	㉓	第一寺島小学校
㉒	木下川吾亦紅	㉔	第三寺島小学校
㉓	八広小学校	㉕	第二寺島小学校
㉔	吾嬬第二中学校	㉖	梅若小学校
㉕	寺島中学校	㉗	隅田小学校
㉖	第三吾嬬小学校		

### 浸水深の目安(洪水)



※①立花幼稚園 ②八広地域プラザは全階が浸水してしまうため、地図及び一覧に記載していません。※水害時避難場所等に避難する時間的な余裕がない場合は、都営住宅、区営住宅(共用部分)などに緊急避難することができます。ただし、食料やライフラインが途絶えた状態で、2週間以上孤立するおそれがあります。